

Грушин С.П.
(г. Барнаул)

РЕЗУЛЬТАТЫ ИССЛЕДОВАНИЯ ПАМЯТНИКОВ АРХЕОЛОГИИ В УГЛОВСКОМ РАЙОНЕ АЛТАЙСКОГО КРАЯ В 1997-1998 ГГ.

Угловский район Алтайского края является одним из слабоизученных районов края. Малоизученность района определяется тем, что здесь вообще не проводились стационарные раскопки, исследования же ограничивались разведочными работами и сборами подъемного материала.

Комплекс памятников у сел Павловка и Алексеевка был обнаружен в 1979г. учителем Павловской средней школы Н.П. Нудных. В том же году памятники были обследованы А.Б. Шамшиным, который выявил еще одно поселение. В 1980 и 1982 гг. в ходе разведки в районе этих сел Ю.Ф. Кирюшиным, было обнаружено еще 19 местонахождений (Кирюшин, Масленникова, Шамшин, 1981; Кирюшин, Казаков, 1996). В 1980 году А.Б. Шамшиным в 3,5 км к ССВ от с. Симоново был зафиксирован курганный могильник, а в районе с. Угловское два поселения (Кирюшин, Казаков, 1996). Тогда же у с. Вал-Кордон М.Т. Абдулганеевым открыто три разновременных поселения (Кирюшин, Клюкин, 1985). Летом 1981 года в окрестности с. Первые Коростели Г.А. Клюкиным была выявлена группа памятников, располагающихся на дюнах юго-восточного берега оз. Соленое (Клюкин, 1991). На острове озера, располагающегося около с. Озерно-Кузнецово учительницей средней школы Е.В. Строниной было обнаружено безинвентарное погребение человека ориентированное по линии С-Ю (Кирюшин, Казаков, 1996). Уникальная находка каменного сосуда с изображением сцены охоты, выполненным резной и процарапанной техникой была обнаружена на берегу оз. Лаптеевское (Кирюшин, Симонов, 1997). В течении полевых сезонов 1997 и 1998гг. автором статьи совместно с П.К. Дашковским проводилась археологическая разведка в данном районе края в ходе которой было открыто и исследовано большое количество новых памятников, получен интересный археологический материал (Грушин, Дашковский, 1998; Дашковский, Грушин, Симонов, 1998).

Водопой I, поселение расположено на возвышенности в 3,5 км от р. ц. Угловское на СВ, в 0,5 км к ССВ от оз. Водопой, в 0,8 км к ЮВ от пересечения трасс Рубцовск - Угловское и Угловское - Симоново. Культурный слой поселения мощностью 15 см разрушается грунтовой дорогой, которая идет параллельно кромки ленточного соснового бора. Зона разрушения - 100 м. На дороге собрана небольшая коллекция неорнаментированной керамики и обломки костей животных.

Водопой II, поселение обнаружено в 100 м к СВ от памятника Водопой I. Культурный слой поселения мощностью 10 см разрушается грунтовой дорогой. Собрано несколько фрагментов неорнаментированной керамики. Датировка поселений Водопой I и II затруднена по причине не выразительности материала.

Водопой III, могильник расположен на широком длинном мысу западного берега высохшего озера, в 1 км к ССВ от пересечения трасс Угловское - Рубцовск и Угловское - Симоново. Весь мыс изрыт современными карьерами глубиной 1-4 м из которых берется песок. В северо-западной стенке самого южного песчаного карьера была зафиксирована деревянная обкладка со следами огня. При зачистке стенки была выявлена ключица человека. Аварийный раскоп площадью 3 кв. м на глубине 0,6 м выявил погребение человека. Костяк плохой сохранности. Кости ног, фаланги пальцев, череп за исключением нижней челюсти отсутствовали. Судя по сохранившимся костям погребенный был положен на спину головой на восток. Датировка затруднена по причине полного отсутствия инвентаря. На этом же мысу в трех разных карьерах были зафиксированы скопления керамики.

Ивановское I, поселение, расположенное на западном берегу оз. Ивановское. Открыто старшим научным сотрудником Угловского районного краеведческого музея Е.В. Симоновым. Керамика, кость, каменные орудия (рис. 4, 2, 3, 6, 10) собраны в юго-западном углу полевого водоема, состоящего из двух бассейнов, границы которых представляют собой вал высотой до 2,5 м, образованный путем срезания верхнего слоя почвы.

Ивановское II, поселение находится в северо-восточном углу бассейна, открыто учеником угловской средней школы К. Тругумбаевым. Часть поселения разрушена при строительстве полевого водоема. Собрана большая коллекция орнаментированной керамики, луновидными вдавлениями, шагающей гребенкой, гладкой качалкой (рис. 4, 1, 4, 5, 7-9, 11, 12). На территории поселения были найдены: зернотерка, фрагмент тигля, обломок каменного ножа, костяной орнаментир, оселок и скребки (рис. 2, 9).

Возможно, что памятники Ивановское I и II являются частью одного древнего поселения, поскольку керамический материал близок друг к другу. Судя по нему поселение датируется эпохой бронзы.

Ивановское III, поселение. Находится в 0,3 км к В от р. ц. Угловское, в 1 км к Ю от памятника

Ивановское II, и в 120 м к Ю от одноименного озера. На выдуве собраны несколько фрагментов керамики, а также кости животных. Предварительно памятник датируется эпохой средневековья.

Углы IV, могильник расположен на северо-западной окраине р. ц. Угловское, на ул. 40 лет Победы в 0,4 км к СВ от ее пересечения с ул. Урицкого. При повороте грунтовой дороги на пашню были обнаружены человеческие кости ног. Зачистка выявила погребение человека, уложенного вытянуто на спине головой на запад, у которого отсутствовали несколько ребер, череп, за исключением небольшого фрагмента нижней челюсти и др. В районе правого плеча были зафиксированы несколько костей животных. Полное отсутствие погребального инвентаря не позволяет отнести данное захоронение к определенному хронологическому периоду. Учитывая тот факт, что погребение было выявлено на уровне современной дневной поверхности, в результате его разрушения дорогой, необходимы скорейшие охраняемые мероприятия на памятнике.

Ляпуново I, поселение находится в 5 км к Ю от р. ц. Угловское, в 4 км к СВ от с. Ляпуново. Многочисленные фрагменты керамики и кости животных были собраны на поле засеянном картофелем. Поселение в древности, по всей видимости располагалось на берегу озера, которое в настоящее время представлено болотом, протянувшимся вдоль соснового бора. В коллекцию керамики входят фрагменты, украшенные оттисками палочки в отступающе-накольчатой технике, ямочными вдавлениями. Данная керамика находит ближайшие аналогии с раннебронзовыми материалами Северного Казахстана - Вишневка I (Татаринцева, 1984) и лесостепного Алтая - Березовая Лука (Кирюшин, Тишкин, 1995; 1996). Перспективность исследования данного памятника определяется большим количеством и хорошей сохранностью подъемного материала.

Лаптев Лог II, поселение находится в 1,5 км к Ю от с. Лаптев Лог между дорогой ведущей в с. Беленькое и сосновым бором. Несколько фрагментов неорнаментированной керамики, костей животных обнаружено на выдуве диаметром около 0,1 км. Датировка затруднена по причине невыразительности материала.

Беленькое I, поселение расположенное на северо-западной окраине одноименного села на берегу оз. Беленькое. На большом раздуве в разных местах собрана коллекция артефактов, представленная каменной индустрией, куда входят обработанные и не обработанные пластины (рис. 3, 54-69; 5, 1-33), нуклеусы (рис. 3, 2, 52, 53; 5, 34), большое количество разнообразных скребков (рис. 2, 2-7; 3, 48, 71; 5, 38-44). Коллекция представлена также небольшой серией каменных наконечников стрел (рис. 6, 1-8), дротика (рис. 2, 1). На территории памятника обнаружены обломок каменного орнаментированного «утежка» (рис. 5, 45) и украшения (рис. 5, 47). Основная масса находок датируется эпохой неолита. Собрано небольшое количество керамики, бронзовый кинжал (рис. 6, 13), которые можно датировать эпохой бронзы и железный черешковый трехлопастной наконечник стрелы эпохи средневековья (рис. 4, 15). Кроме того, в сельском школьном музее имелось несколько бронзовых наконечников стрел, происходивших также с территории памятника. Двухлопастной с конусовидной втулкой наконечник (Грушин, Дашковский, 1998, рис. 1, 1) можно датировать эпохой поздней бронзы, другие (трехлопастной черешковой и двухлопастной втульчатый) характерны для РЖВ (Дашковский, Грушин, Симонов, 1998, рис. 1, 1, 2)

Кашлоу I, поселение расположенное в 3 км к северу от с. Беленькое. При выезде из бора на выдуве собрана небольшая коллекция неорнаментированной керамики. Найдена бронзовая голова верблюда (Дашковский, Грушин, Симонов, 1998, рис. 1, 3), которая датируется РЖВ.

Кашлоу II, поселение обнаруженное в 100 м к северу от памятника Кашлоу I. На двух песчаных выдувах собрана большая коллекция каменных орудий и отходов их производства. Каменная индустрия представлена нуклеусами, скребками, пластинами часть из которых ретуширована и большим количеством отщепов (рис. 3, 1-49). Памятник датируется эпохой неолита.

Кашлоу III-IX, поселения расположенные на берегу высохшего русла реки недалеко от кромки бора. Сборы подъемного материала производились на песчаных выдувах. Памятники интенсивно разрушаются ветровой эрозией.

Кашлоу IV, поселение обнаружено в 2 км от памятника Кашлоу II на СВ, в 100 м от стойбища. На выдуве собрана большая коллекция керамики, железный двухлопастной черешковый наконечник стрелы (рис. 6, 14), зафиксирован развал сосуда. Судя по имеющемуся материалам памятник датируется РЖВ и средневековьем.

Кашлоу V, поселение находится в 150 м к северу от пункта Кашлоу IV. Почти все фрагменты керамики, собранные на этом поселении орнаментированы. Техника орнаментации представлена насечками, шагающей гребенкой, гребенчатой качалкой. Найдены каменные орудия. Поселение датируется эпохой ранней бронзы (1 пол. II тыс. до н. э.).

Кашлоу VIII, поселение. На большом выдуве в 0,3 км к северу от памятника Кашлоу V собрана коллекция керамики орнаментированной гребенчатым штампом, протаскиванием палочки, насечками. Поселение предварительно датируется эпохой ранней бронзы.

Кашлоу IX, поселение. На самом северном выдуве мыса собраны материалы относящиеся к разным хронологическим периодам: пластина, фрагменты керамики, обломок каменного наконечника стрелы, обломок железного черешкового ножа (рис. 2, 9; 3, 50, 51). Материал датируется эпохами

неолита и средневековьем.

В ходе работ выяснилась закономерность в расположении древних поселений: приуроченность памятников к определенным местам в обследованной природно-экологической зоне (Грушин, 1998).

Ландшафт района представляет собой чередование степных участков и полос ленточного соснового бора. К настоящему времени здесь уже известно более 50 памятников, представленных поселениями разных эпох (от мезолита до средневековья). В результате их картографирования выяснилось, что абсолютно все известные древние поселения независимо от времени существования располагались на границе ленточного соснового бора и степной полосы на берегу старичных озер, которые являются остатками древних русел притоков р. Оби, образовавшихся в четвертичный период (Малолетко, 1972, с.30).

Практическим результатом выявленной закономерности расположения археологических памятников является уточнение методики поиска археологических объектов (прежде всего поселений) в данном районе.

Проведенные разведочные работы в Угловском районе Алтайского края показали большую перспективность изучения памятников археологии, и необходимость выявления их взаимосвязи с материалами сопредельных территорий. В заключении, автор выражает благодарность А.Л. Кунгурову за помощь оказанную в подготовке публикации.

ЛИТЕРАТУРА

- 1 Грушин С.П. Эколого-географическая среда и месторасположения поселений в Угловском районе Алтайского края // Поселения: среда, культура, социум. Материалы тематической конференции. - СПб., 1998.-С. 41-44.
- 2 Грушин С.П., Дашковский П.К. Новые материалы к археологической карте Угловского района Алтайского края // Сохранение и изучение культурного наследия Алтайского края. Материалы научно-практической конференции. - Барнаул, 1998.-Вып. IX.-С. 133-137.
- 3 Дашковский П.К., Грушин С.П., Симонов Е.В. Новые могильники Угловского района Алтайского края // Сохранение и изучение культурного наследия Алтайского края. Материалы научно-практической конференции - Барнаул, 1998.-Вып. IX.-С. 137-141.
- 4 Малолетко А.М. Палеогеография Предалтайской части Западной Сибири в мезозое и кайнозое. - Томск, 1972.
- 5 Кирюшин Ю.Ф., Масленникова Г.В., Шамшин А.Б. Работа Алейской экспедиции // АО 1980г. - М., 1981.-С. 181-182.
- 6 Кирюшин Ю.Ф., Кунгурова Н.Ю. О результатах изучения каменной индустрии поселения Павловка I // Археология и этнография Южной Сибири. - Барнаул, 1984.-С. 25-40.
- 7 Кирюшин Ю.Ф., Клюкин Г.А. Памятники неолита и бронзы юго-западного Алтая // Алтай в эпоху камня и раннего металла. - Барнаул, 1995.-С. 73-117.
- 8 Кирюшин Ю.Ф., Тишкин А.А. Новые находки с поселения Березовая Лука // Актуальные проблемы Сибирской археологии. Тезисы докладов к конференции. - Барнаул, 1996.-С. 46-49.
- 9 Кирюшин Ю.Ф., Тишкин А.А. Поселение Березовая Лука в Алейском районе // Сохранение и изучение культурного наследия Алтайского края. - Барнаул, 1995.-Вып. 5. Часть 2.-С. 47-51.
- 10 Кирюшин Ю.Ф., Казаков А.А. Памятники археологии Угловского района // Памятники истории и культуры юго-западных районов Алтайского края. - Барнаул, 1996.-С. 215-224.
- 11 Кирюшин Ю.Ф., Симонов Е.В. Каменный сосуд из Угловского района // Сохранение и изучения культурного наследия Алтая. Материалы конференции. - Барнаул, 1997.-С. 167-171.
- 12 Клюкин Г.А. К археологической карте Угловского района // Охрана и исследования археологических памятников Алтая. Тез. докладов к конференции. - Барнаул, 1991.-С. 23-26.
- 13 Татаринцева Н.С. Керамика поселения Вишневка I в лесостепном Приишимье // Бронзовый век Урал-Иртышского междуречья. Челябинск, 1984.-С. 104-113

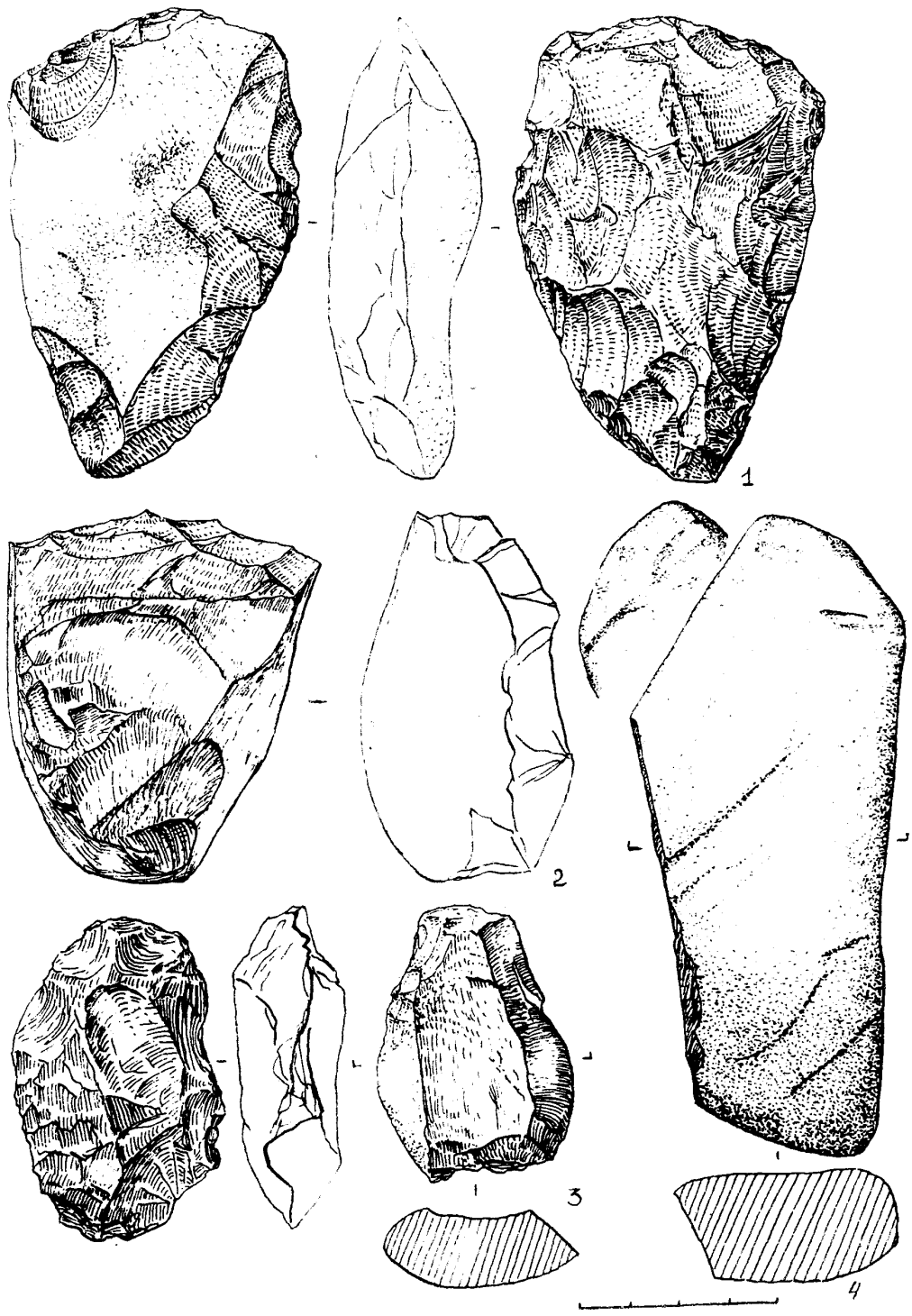


Рис. 1 Каменные изделия с памятника Беленькое I




Рис.2 Каменные изделия с памятников Бельное I (1-8, 10-12), Ивановское II (9)

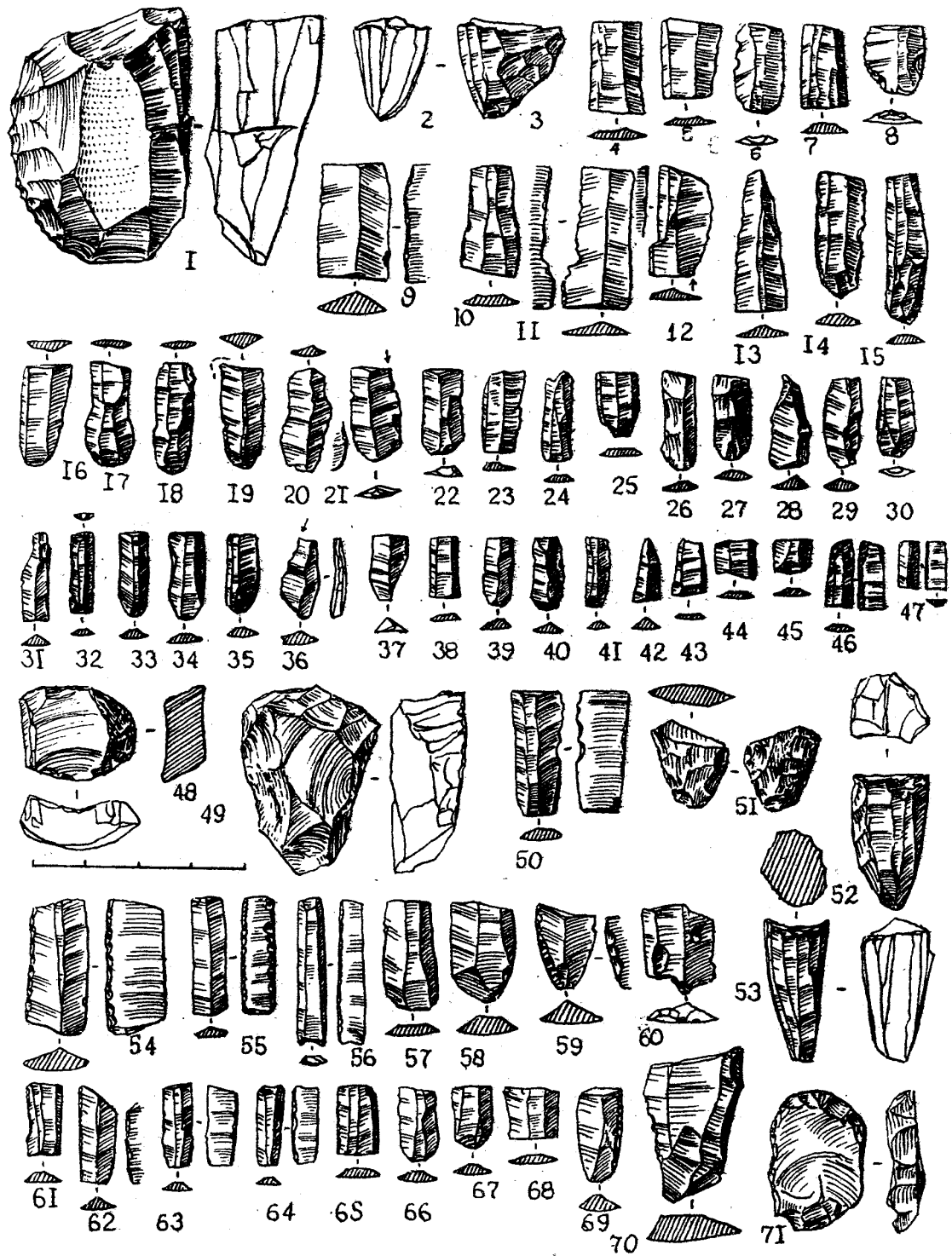


Рис. 3 Каменные изделия с памятников Кашлоу II (1-49), Кашлоу IX (50,51), Бельнькое I (52-71).




Рис. 4. Находки с памятников Ивановское I (2,3,6,10) и Ивановское II (1,4,5,7-9,11,12).




Рис. 5 Каменные изделия с памятников Бельнякое I

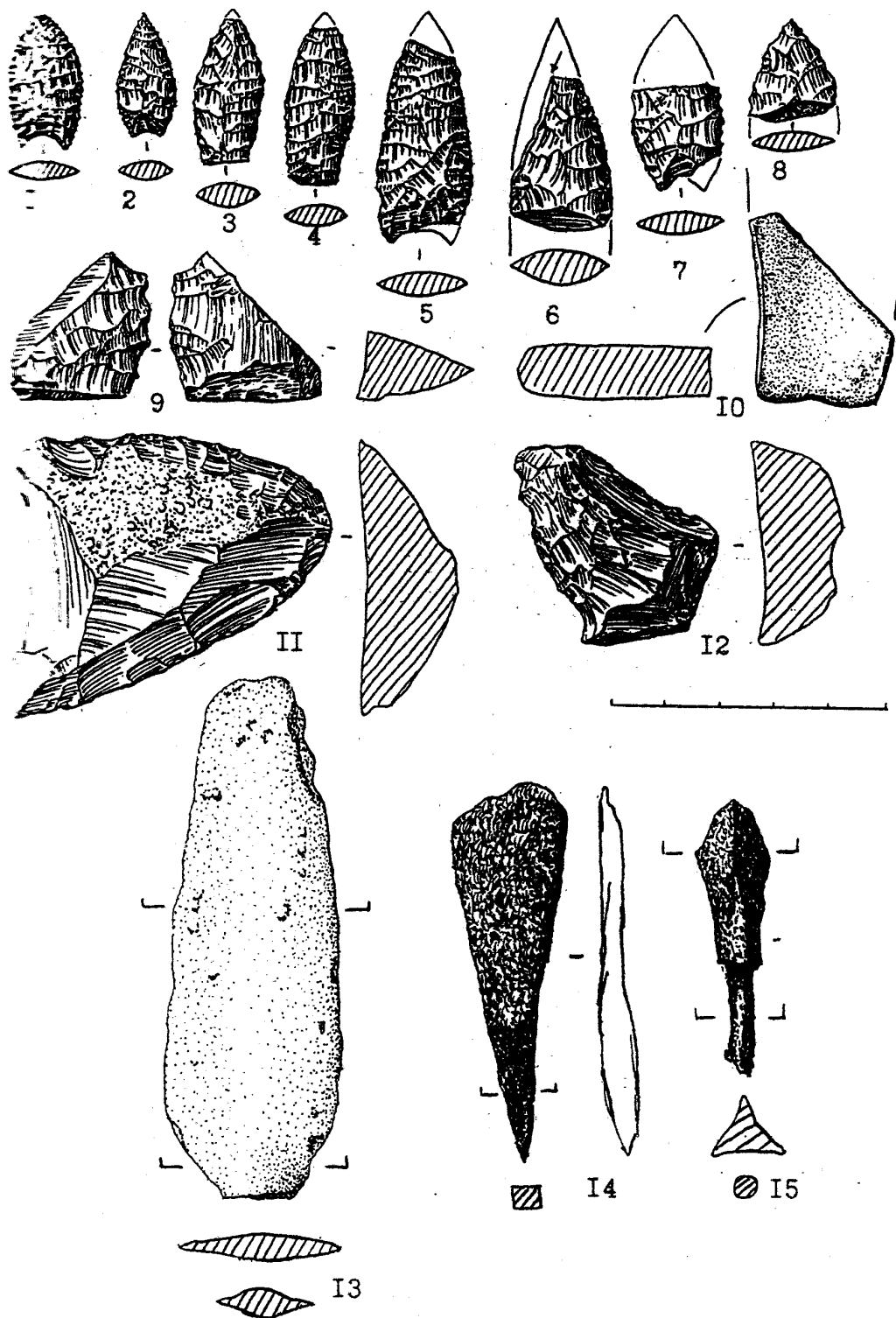


Рис.6. Каменные изделия с памятников Беленькое I (1-13, 15) и Кашлоу IV (14).