Илюшин А. М., Сулейменов М. Г.
(г. Кемерово)

РАСКОПКИ АРХЕОЛОГИЧЕСКИХ ПАМЯТНИКОВ В ДОЛИНЕ РЕКИ УЛАГАН В 1987-1988 г.

Долина р. Улаган давно привлекала исследователей древностей своей первозданной красотой и богатством культуры древних ее обитателей. Исследования в этом живописном уголке Горного Алтая проводили такие замечательные ученые, как С. И. Руденко. М. П. Грязнов, С. С. Сорокин, которые приоткрыли завесу над историей кочевых племен Горного Алтая и представили миру уникальные образцы древнего искусства. [1] Накопление новых материалов по археологии Горного Алтая позволило нам поставить задачу: исследовать ритуальные памятники в долине р. Улаган и соотнести полученную информацию с той, которая уже имеется.

С этой целью были проведены археологические раскопки на могильниках Пазырык, Сары-Коба I-III и разведки в долине р. Улаган в 1985-1988 гг. [2] Результаты археологических исследований 1985 г. уже сданы в печать, [3] поэтому в настоящей работе мы знакомим с результатами полевых исследований 1987-1988 годов.

Могильник Пазырык.

В указанные полевые сезоны на площади могильника были раскопаны 10 объектов, расположенных в южной и центральной части могильного поля. Объект № 38 /рис. 1/ до раскопок представлял собой овальную каменно-земляную, сильно задернованную насыпь диаметром 2,5 м и высотой 0,15 м. После снятия дерна была выявлена четырехугольная каменная конструкция, ориентированная стенками, состоящими из каменных плит, стоящих на торце, по сторонам света. Насыпь была сооружена из крупных обломков скальных выходов и булыжников. Размеры стенок: северная -3,2м / состоит из 6 плит/; южная -3,2м /состоит из 7 плит/; западная -2,9 м /состоит из 6 плит/; восточная -2,8 м /состоит из 5 плит/. К южной и северной стенкам ограды пристроены каменные ящики, без дна и перекрытия. С восточной стороны на расстоянии 0,68 м от стенки находился балбал. Заполнение оградки состояло из рваных камней и булыжников, высота заполнения составляла 0,3 м от уровня древней поверхности. После зачистки ограды и пристроенных к ней ящиков была выявлена первоначальная конструкция исследуемого объекта. Древняя поверхность в пристроенных ящиках находилась на том же уровне /0,3м/, что и в основной ограде от нулевого уровня. Ящики, пристроенные к северной стенке, по конструкции смежные между собой. Западный из них - прямоугольной формы, состоит из 3 плит /не считая ограды и смежной стенки/. Его размеры: длина - 0,67; ширина -0,39м; глубина -0,3 м от нулевого уровня. Плиты чуть углублены в материк. Восточный ящик тоже подпрямоугольный по форме, состоит из 3 плит. Его размеры: длинаО, 87м; ширина -0. 76м; глубина -0, 28м от нулевого уровня. Лишь в этом ящике, в центре, были зафиксированы курдючные кости барана, которые лежали на древней поверхности. В северной

части основной ограды были зафиксированы яма и следы органического тлена, по форме и размерам напоминающие натянутый лук. В яме после зачистки, на глубине 0,82 м от нулевого уровня были зафиксированы остатки железного предмета в виде бесформенных фрагментов. Ящик, примыкающий к ограде с юга, имеет подпрямоугольную форму, сооружен из приглубленных плит. Его размеры: длина -1,1 м; ширина -0,6 м: глубина - 0,32 м.

Объект №39 до раскопок представлял собой овальную каменно-земляную, сильно задернованную насыпь диаметром 3 м и высотой - 0,09м. После снятия дерна были выявлены размеры насыпи: с запада на восток -3 м; с юга на север - 3,5 м; которая возвышалась на 0,18 м от уровня древней поверхности. Насыпь сложена из рваных камней и булыжников. После разборки насыпи, каких-либо следов основы конструкции не обнаружено.

Объект №14 до раскопок представлял собой овальную каменно - земляную, сильно задернованную насыпь диаметром 1,2 м и высотой - 0,07м. После снятия дерна были выявлены размеры сооружения: с запада на восток - 1,6м; с юга на север -2 м; которая на 0,22 м возвышалась от уровня древней поверхности. Насыпь сложена из рваных камней и булыжников. После ее разборки какой - либо конструкции обнаружено не было.

Объект № 41 до раскопок - овальная каменно-земляная, сильно задернованная насыпь диаметром 4 м и высотой 0, 18 м. После снятия дерна были выявлены размеры насыпи: с запада на восток - 4 м; с юга на север - 4, 1 м. Насыпь сложена из рваных камней и булыжников и возвышалась над уровнем древней поверхности на 0, 46 м. После снятия овальной по форме насыпи был выявлен темный контур подпрямоугольной ямы с закругленными углами. Могильная яма находилась почти по центру насыпи и ориентирована по линии СЗ-ЮВ. Ее размеры: длина -2, 1м; ширина -1, 05м; глубина-1, 44м. Заполнение ямы - песок, и лишь у -самого дна были зафиксированы несколько булыжников. Каких-либо следов погребальных сооружений или захоронений не обнаружено.

Объект № 42 /рис. *21* до раскопок представлял собой овальную каменно-земляную насыпь, сильно задернованную, диаметром 2, 5м и высотой 0. 06 м. После снятия дерна были выявлены следующие размеры насыпи: с запада на восток - 2, 2, с юга на север -2, 8м. Компактно сложенная насыпь подовальной формы была сооружена из рваных камней и булыжников, на 0, 32 м возвышаясь над уровнем древней поверхности. После снятия насыпи каких-либо следов основания сооружения не выявлено. Для страховки на месте насыпи был заложен раскоп и, на глубине 0 ,42 м от древней поверхности, в северовосточной стороне раскопа был обнаруженный каменный ящик.

Каменный ящик подпрямоугольной формы сооружен из 6 плит, стоящих на торце, ориентирован по линии ССЗ-ЮЮВ. Размеры ящика: длина -0, 96 м; ширина - 0, 32м; глубина - 0, 26м. В ящике зафиксировано погребение ребенка, ориентированного головой на ЮЮВ. Скелет лежал на правом боку, прислонившись спиной к западной стенке, правая рука была слегка отогнута в сторону, а левая нога слегка согнута в колене. Вещей с погребенным не было.

Объект № 43 - овальная каменно-земляная сильно задернованная насыпь

диаметром 3 м и высотой 0, 1 м. После снятия дерна были выявлены следующие размеры: с запада на восток - 3 м; с юга на север -3, 2м. Округлая насыпь, местами двухслойная, была сложена из рваных камней и булыжника, на 0, 32 м возвышаясь над древней поверхностью. После снятия насыпи каких-либо следов конструкции не обнаружено.

Объект № 44 - овальная каменно-земляная сильно задернованная насыпь диаметром 2,5 м/ высотой 0,13 м. После снятия дерна были выявлены размеры насыпи: с запада на восток -2,5м с юга на север -3 м. Овальная насыпь была сложена из рваных камней и булыжников, на 0,34 м возвышалась над древней поверхностью. После снятия насыпи каких-либо следов конструкции не выявлено.

Объект № 45 - овальная каменно-земляная сильно задернованная насыпь диаметром 2,5 м и высотой 0,18 м. После снятия дерна были выявлены размеры насыпи: с запада на восток -2, 5м; с юга на север -2, 6м. Округлая насыпь была компактно сложена из рваных камней и булыжников, на 0, 38 м возвышалась над древней поверхностью. После снятия дерна насыпи каких-либо следов конструкции не выявлено.

Объект № 46 - овальная каменно-земляная насыпь, сильно задернованная, диаметром 3,5 м и высотой 0,09 м. После снятия насыпи были выявлены размеры насыпи: с запада на восток - 3,3м; с юга на север -3,7м. Насыпь была сложена из рваных камней и булыжников, на 0,34 м возвышалась над древней поверхностью. После снятия насыпи других конструкций не выявлено.

Объект № 47 /рис. 2/. Расположен в 30 м к ЮЗ от кургана № 4. До раскопок представлял собой каменную стелу, на 0,22 м, возвышавшуюся над современной поверхностью и сильно задернованную площадку рядом с ней. После снятия дерна и зачистки были выявлены еще три каменные плиты, которые лежали на древней поверхности.

Вероятно, эти плиты первоначально стояли, а затем, с течением времени, упали. Стела была углублена в материк на 0,3 м.

Могильник Сары-Коба 1.

Могильник был открыт А. М. Илюшиным в 1985 г.[4]

Объекты А-Б были исследованы единым раскопом /рис. 4/. Объект А до раскопок представлял собой сильно задернованную оградку, четырехугольную по форме, со стелой в центре, высотой 0, 94 м от уровня современной поверхности. Объект Б, до раскопок - сильно задернованная каменно-земляная насыпь, над которой возвышалась упавшая стела / 0,62 м над современной поверхностью/. После снятия дерна были выявлены размеры оградок. Оградка А была ориентирована стенками по сторонам света с небольшим смещением и состояла из 4 плит, стоящих на торце. Размеры стенок: северная 0,8м; восточная -0,74м; южная -0,98; Западная - 0,8м. Оградка Б находилась в сильно разрушенном состоянии, видимо из-за падения первоначально стоящей в центре стелы. Северная и южная стенки отсутствовали, но судя по сохранившимся западным и восточным, оградка была ориентирована стенками по сторонам света. Западная состояла из 2 плит общей длиной 0,78м. Обе оградки были забутованы мелким булыжником. Плиты ограждающих конструкций оградок

были сооружены на одном уровне древней поверхности. Сами плиты ограждающих конструкций высотой 0,48 - 0,58м были заглублены в древнюю поверхность и крепились контрфорсами. Находок в оградках не было. Объекты 12, 13 и 14, 15 также исследовались единым раскопом /Рис. 3/.

Объект № 12 - овальная каменно-земляная, сильно задернованная насыпь диаметром 2,2 м и высотой 0,09 м. После снятия дерна выявлены следующие размеры: с востока на запад - 1,9 м, с юга на север - 3 м. Редкая насыпь сложена из рваных камней и булыжников, на 0,3 м возвышалась над древней поверхностью. Каких-либо кострукций и находок после снятия насыпи обнаружено не было.

Объект № 13 - сильно задернованная 8-каменная кольцевая выкладка диаметром 4,8 м, высотой 0, 21 м. После снятия дерна были выяснены размеры выкладки: с запада на восток 4,8 м с юга на север 4,2м. Выкладка сооружена из 8 мощных валунов высотой 0,13-0,24м, лежащих на древней поверхности.

К ним с юга примыкала вторая пара объектов.

Объект № 14 - овальная каменно-земляная, сильно задернованная насыпь диаметром 4м и высотой 0, 27м. После снятия дерна были выявлены следующие размеры: с запада на восток - 4, 5м; с юга на север - 4, 5м. Насыпь была сложена из рваных камней и булыжников, на 0,28 м возвышаясь над древней поверхностью. В центральной части насыпи находилась кость животного /лошади ?/. Под северо-восточной полой насыпи зафиксированы зубы лошади.

Объект № 15 - сильно задернованная 8-каменная кольцевая выкладка диаметром 5,5м и высотой 0,27-0,6 м. После снятия дерна размеры выкладки: с запада на восток - 6 м: с юга на север - 7,2 м. Выкладка сложена из 8 крупных валунов высотой 0,27-0,63м, лежащих на древней поверхности.

Могильник Сары-Коба II.

Памятник был открыт А. М. Илюшиным в 1985 г.[5]

Объекты А-Б /рис. 4/ были исследованы единым раскопом.

Объект А - сильно задернованная оградка четырехугольной формы, высотой 0, 08м. Объект Б - сильно задернованная четырехугольная оградка высотой 0,13м, с двумя стелами в центре, возвышающимися на 0,98 м и 1,14 м от современной поверхности. После снятия дерна были выявлены размеры оградок. Оградка А была ориентирована стенками по сторонам света с небольшим отклонением, состояла из 4 плит, северная из которых была смежной с оградкой Б. Размеры стенок: западная -0,6м; восточная - 0,6м; южная -0,8м; северная -0,7м. Заполнение оградки - мелкий булыжник, причем в центре заполнение отсутствовало. Это позволяет предполагать, что каменная стела длиной 1,1м, лежащая рядом с западной стенкой оградки, первоначально стояла в ее центре. Оградка Б была ориентирована стенками по сторонам света с небольшим отклонением и состояла из 4 плит. Размеры стенок: западная -1,3м; восточная - 1,3м; северная -0,7м; южная -0,7м /смежная/. Заполнение оградки состояло из мелких булыжников. Стелы, стоящие в центре, были ориентированы торцами по линии С-Ю, при этом северная стела своей южной стороной соприкасалась с северной стороной южной стелы. Ширина лицевой

стороны стел -0,34м, торцевой - 0,22м. Южная стела была заглублена в материк на 0,52м, а северная - на 0,28м.

Объект В /рис. 5/ до раскопок был полностью задернован, лишь стела на 1 м и балбал с восточной стороны на 0,3 м возвышались над современной поверхностью. После снятия дерна была выявлена ограждающая конструкция подчетырехугольной формы, ориентированная стенками по сторонам света. Размеры стенок: западная /состоит из 4 плит/ -0, 8м; восточная -1,12м /состоит из 5 плит/; северная - 0,65м /состоит из 3 плит/.Южная стенка отсутствует. Заполнение оградки - мелкий булыжник. В 0,3 м от восточной стенки был установлен балбал, торцами ориентированных по линии С-Ю. Его ширина 0,16м, длина лицевых сторон -0,25м. Стела, стоящая в центре ориентирована торцами по линии С-Ю, шириной 0,22 м и длиной лицевых сторон 0,32м, была на 0, 4 м углублена в материк.

Объект Г /рис. 6/ до раскопок был полностью задернован, и лишь стела и восточная стенка оградки возвышались над современной поверхностью. После снятия дерна была выявлена ограждающая конструкция, подчетырехугольная по форме, ориентированная стенками по сторонам света. Размеры стенок: западная -0,92м; восточная -0,76 м; северная -0,72м; южная -0,51м. Все они состояли из одной плиты. Заполнение оградки состояло из мелких булыжников. В восточной части ограды, в заполнении под дерном, были сделаны находки 13 предметов, среди которых были 2 наконечника стрелы, черешковый нож с выгнутой спинкой, 2 пряжки с вращающимися язычками, гладкие прямоугольные и полукруглые бляхи со срезанным верхом и прямоугольной прорезью, 2 кольца /рис. 6/.

Могильник Сары-Коба III.

Памятник был открыт А. М. Илюшиным в 1987г. [6]

Здесь был раскопан объект А /рис. 5/, расположенный в самой северной части мбгильного поля. До раскопок был полностью задернован, лишь стела на 0, 44 м возвышалась над современной поверхностью. После снятия насыпи была выявлена ограждающая конструкция подчетырехугольной формы, ориентированная углами по сторонам света. Размеры стенок: северо-западная /состоит из 3 плит/ - 1,37 м; юго-восточная /состоит из 3 плит/-1,32 м; северо-восточная /состоит из 2 плит/ -1,12 м; юго-западная /состоит из 2 плит/-№0,97 м. Заполнение оградки - мелкий булыжник. Какие-либо находки отсутствовали.

Из приведенной выше информации можно констатировать, что в 1987-1988 гг. на перечисленных четырех могильниках нами были раскопаны: один погребальный курган /Пазырык, с. 42/, восемь ритуальных курганов / Пазырык, с. 39, 40, 43-46; Сары-Коба 1, к. 12, 14/, восемь поминальных оградок /Пазырык, огр. 38; Сары-Коба I, огр. А. Б; Сары-Коба II, огр. А-Г; Сары-Коба III, огр. А/, две ритуальные 8-каменные кольцевые выкладки /Сары-Коба 1, объекты 13, 15/, один кенотаф /Пазырык, к. 41/ и один балбал /Пазырык, объект 47/.

Курган 42, расположенный в южной части могильника Пазырык, по обряду захоронения /погребение в каменном ящике/ ребенка можно предварительно датировать концом 1 тысячелетия до н. э. Именно в то время на Горном Алтае появляется традиция погребения в каменных ящиках. [7] Курган 42 наиболее

вероятно относится к раннехунскому времени /11-1 вв. до н. э. /, когда на территорию Восточного Алтая из Тувы проникает население - носители хуннских культурных традиций. [8] Древнетюркские оградки, исследованные нами, относятся по классификации, предложенной В.Д. Кубаревым[9], к двум типам - яконурскому и уландрыкскому.

К яконурскому типу оградок, которые характеризуются "наличием мощной внутренней забутовки, ямками, с остатками деревьев, углями в центре, костями жертвенных животных, рядами балбалов, установленных на восток от сооружения[10], относится оградка 38 на Пазырыке /рис. I/. Этот памятник можно интерпретировать как место неоднократного справления определенного культа. Об этом свидетельствуют пристроенные к ограждающей конструкции основного сооружения маленькие оградки, с северной и южной стороны /рис. 1/.

Все другие оградки относятся к уландрыкскому типу, отличительной чертой которого является наличие стелы или валуна в центре. [11] Находки, сделанные в оградке Г могильника Сары-Коба II /рис. 6/ еще раз подтверждают выводы о том что этот тип оградок сооружался на Горном Алтае в IX-X вв. н. э. [12]

О датировке и культурной принадлежности других памятников, исследованных нами в долине р. Улаган, имеются лишь косвенные свидетельства. Так, например, общепринято, что 8-каменные кольцевые выкладки сооружались с восточной стороны курганов племен, носителей пазырыкской культуры V-III вв. до н. э. на Горном Алтае. [13] Это наблюдение позволяет предположить, что носители пазырыкской культуры сооружали не только погребальные курганы, но и имели традицию сооружения ритуальных курганов, исследованных нами на могильнике Сары-Коба 1 /рис. 3/.

Подводя итог исследованиям в долине р. Улаган в 1985-1988 годах, видно, что этот район Горного Алтая является перспективным для дальнейших полевых работ и ждет своих исследователей, для создания самостоятельной хронологической шкалы археологических древностей.

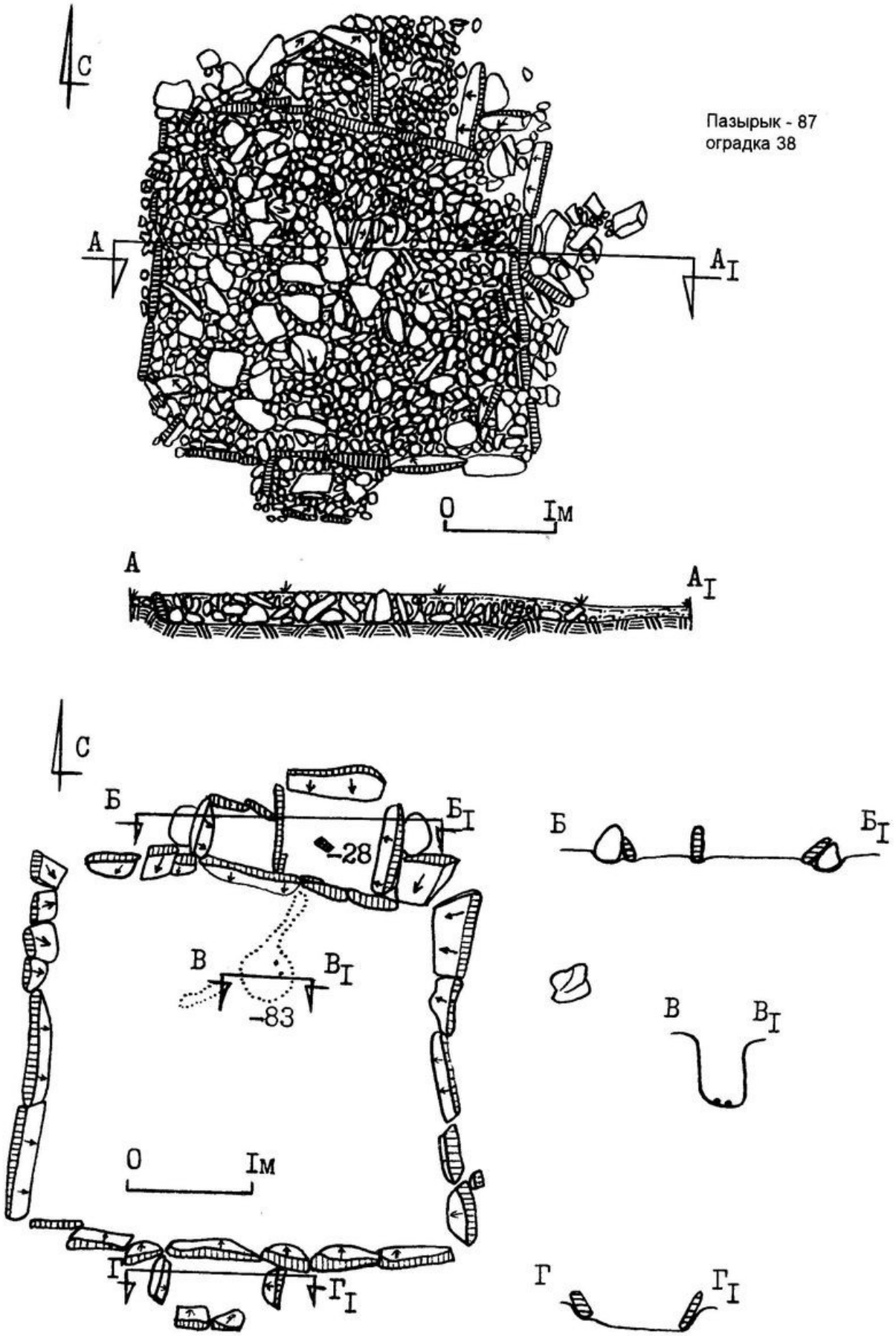
С
Пазырык - 87
оградка 38
А
АI
0
1м
А
АI
С
Б
БI
28
В
ВI
83
0
1м
Г
ГI
Б
БI
В
ВI
Г
ГI

Рис. 1

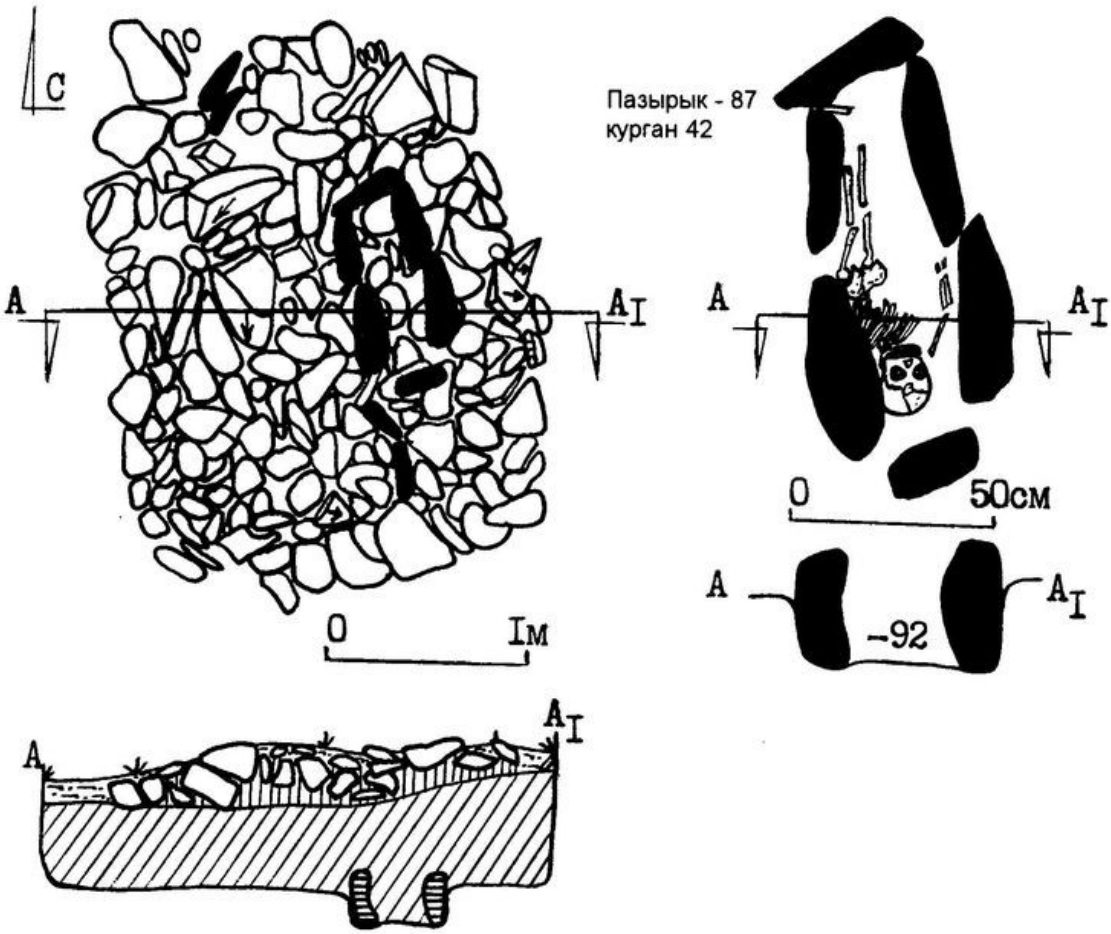
С
Пазырык - 87
курган 42
А
АI
0
50см
-92
0
Iм

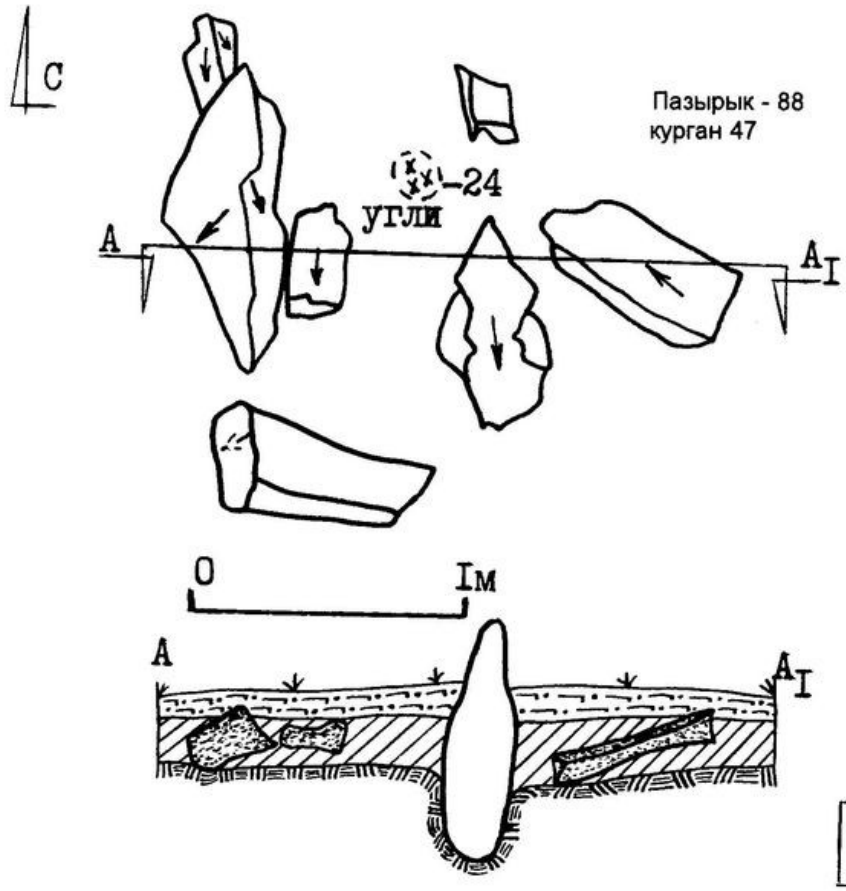
С
Пазырык - 88
курган 47
-24
угли
А
АI
0
Iм

РИС. 2

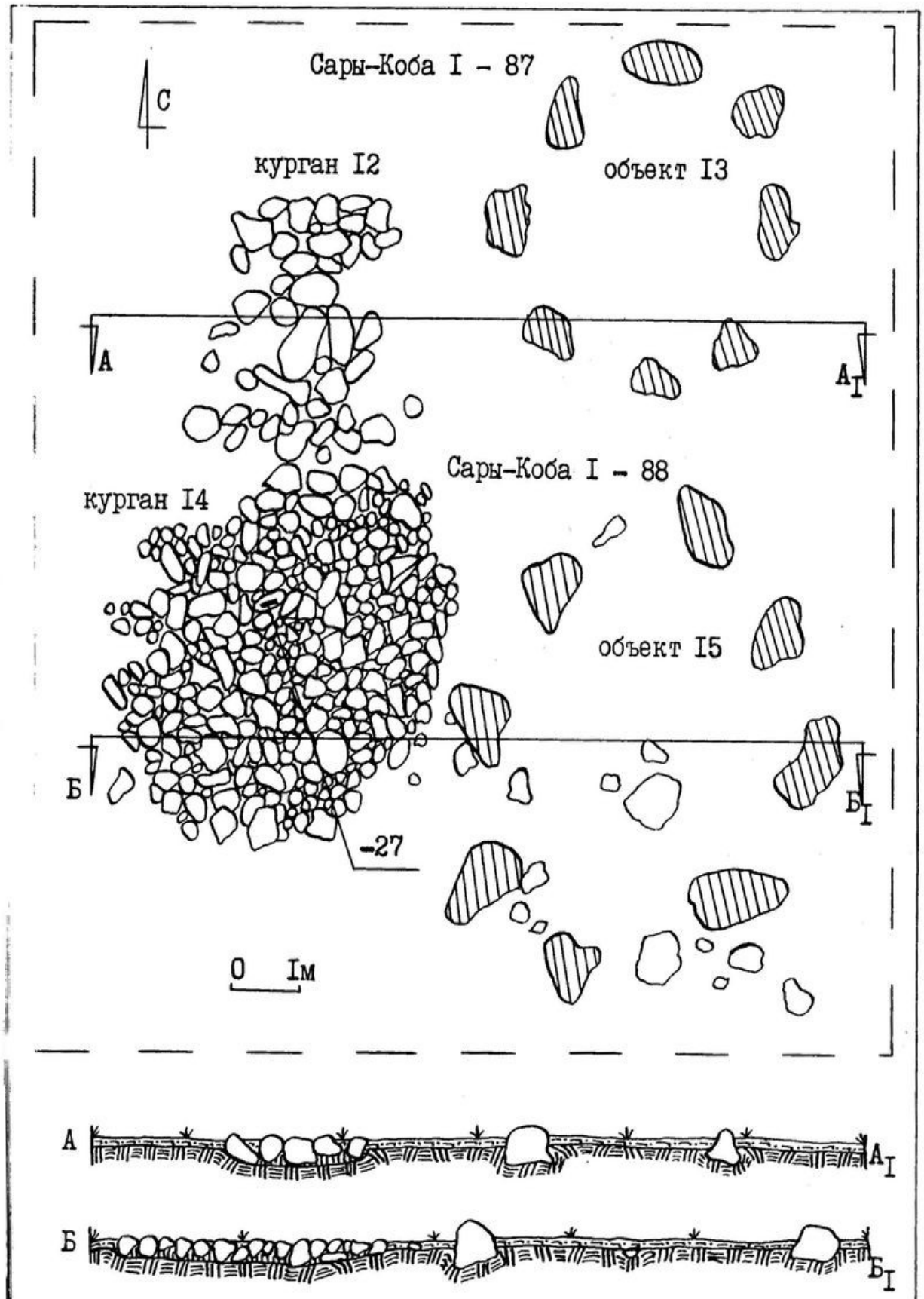
Сары-Коба I - 87
С
курган I2
объект I3
А
А I
Сары-Коба I - 88
курган I4
объект I5
Б
Б I
-27
0 Iм
А
А I
Б
Б I

РИС. 3

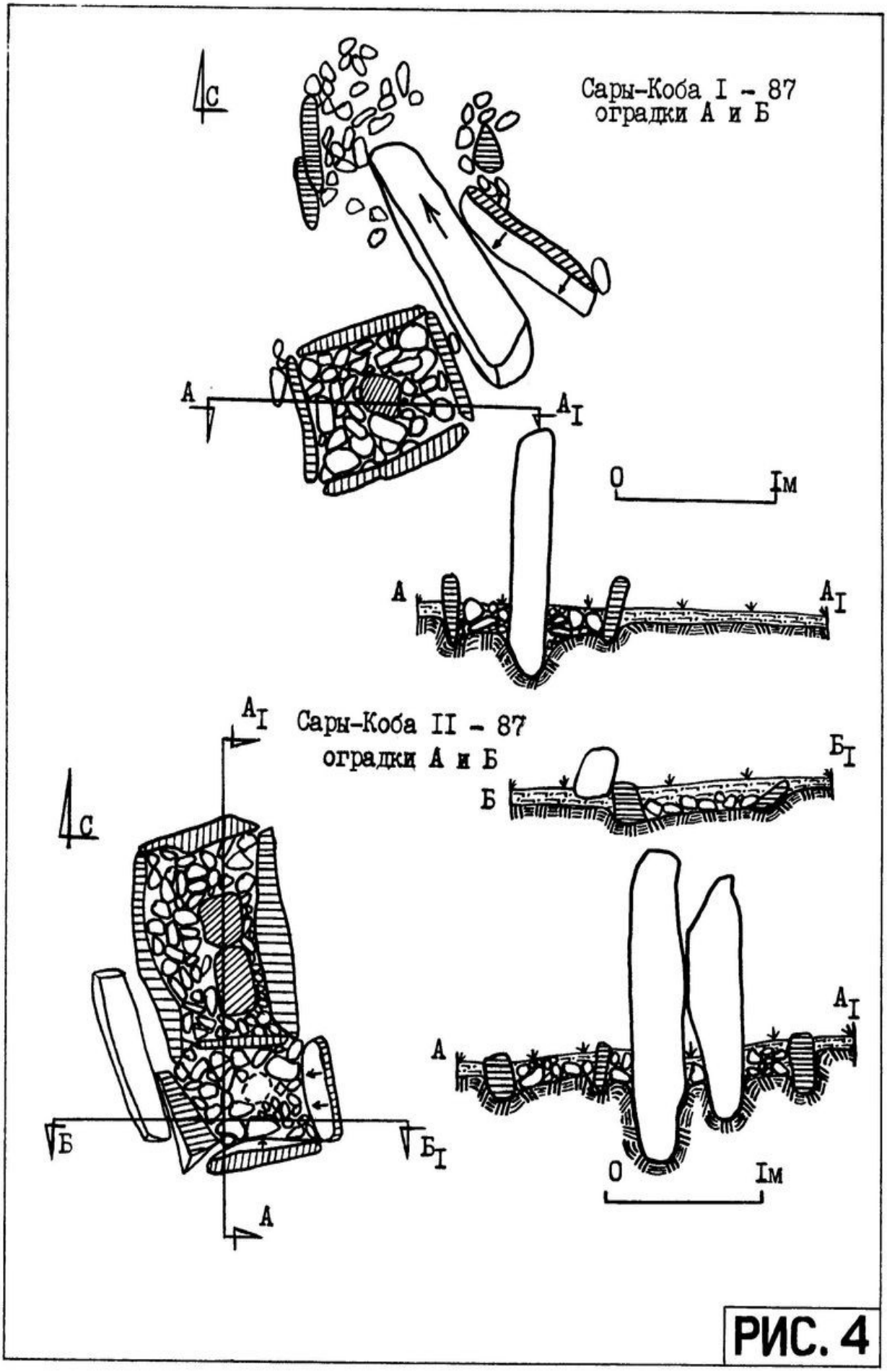
С
Сары-Коба I - 87
оградки А и Б
А
$А_I$
0
1м
А
$А_I$
Сары-Коба II - 87
оградки А и Б
$А_I$
$Б_I$
Б
С
Б
$Б_I$
А
$А_I$
А
0
1м

РИС. 4

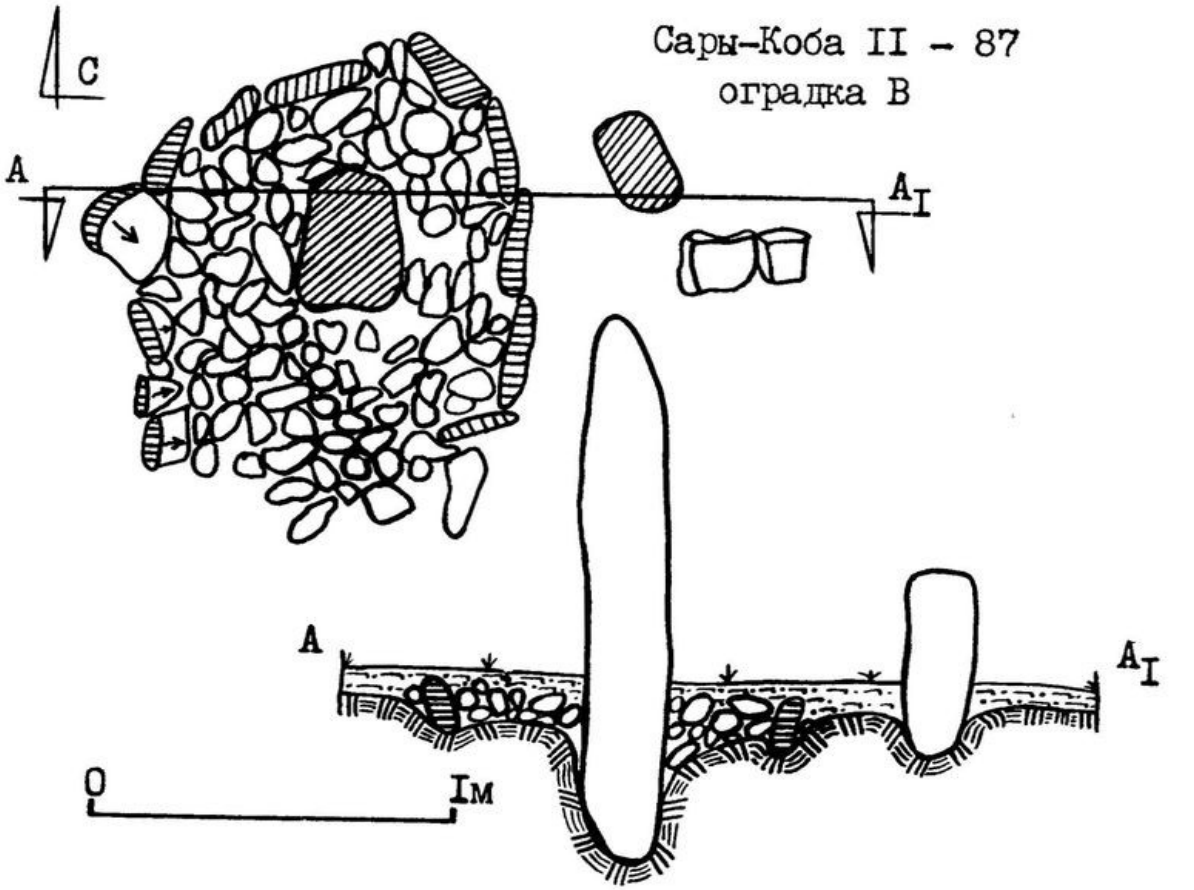
Сары-Коба II - 87
оградка В
С
А
$А_I$
А
$А_I$
0
1м

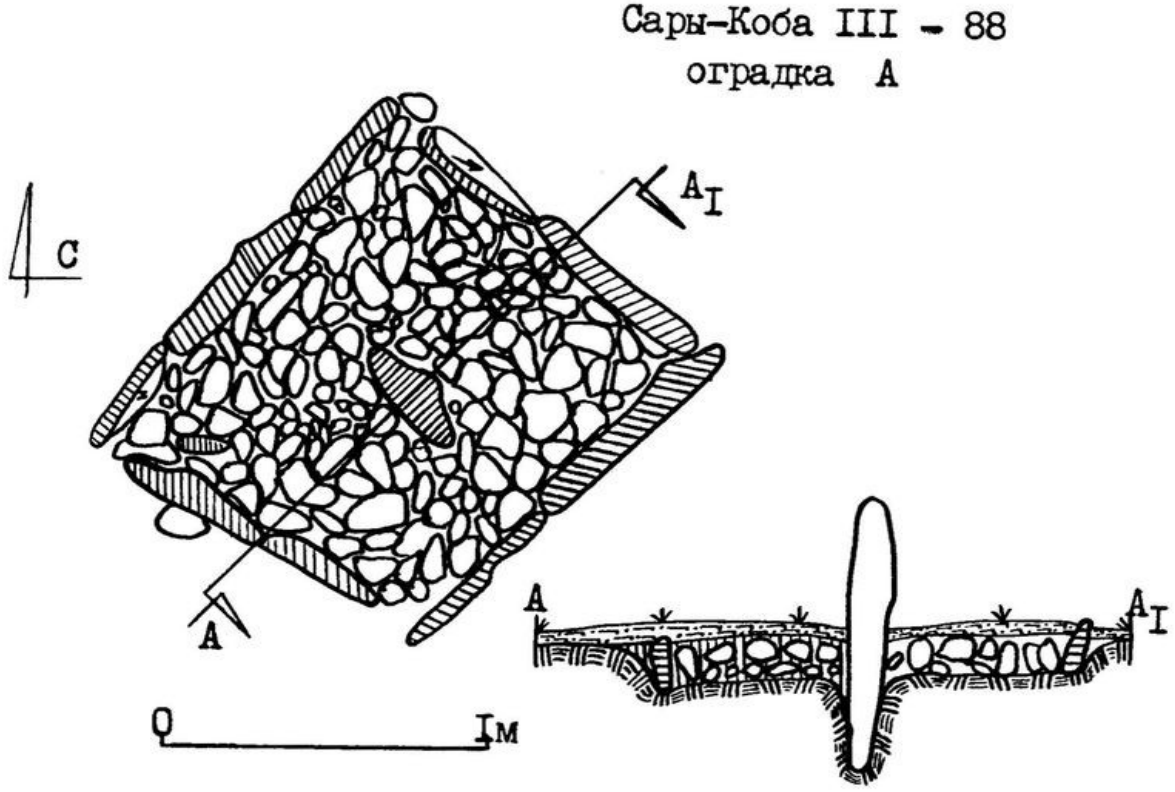
Сары-Коба III - 88
оградка А
С
$А_I$
А
А
$А_I$
0
1м

РИС. 5

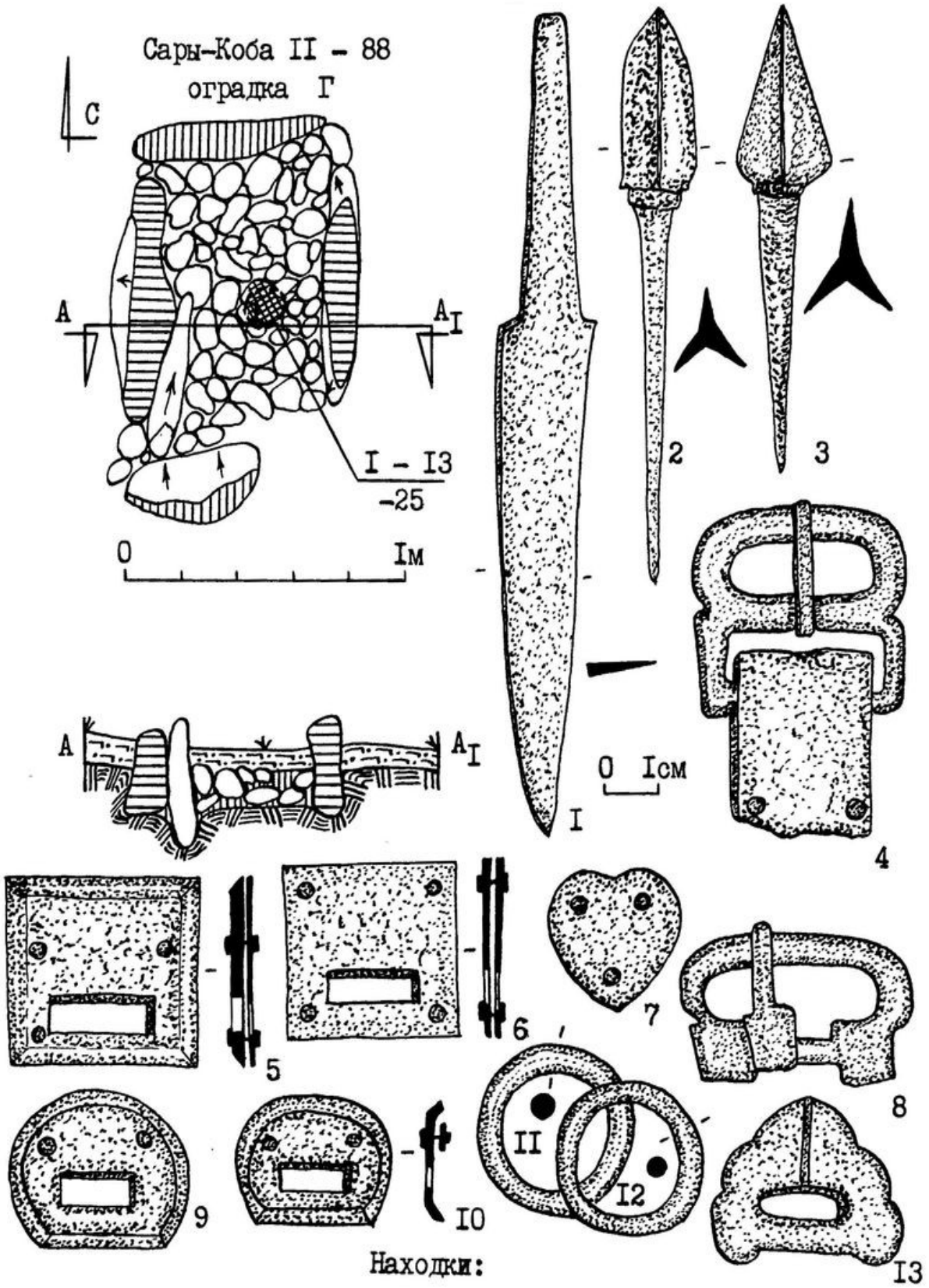

I - нож, 2,3 - наконечники стрел, 4,8 - пряжки, 5-7,9-I3 - детали поясной гарнитуры. I-I3 - железо.

РИС. 6

ПРИМЕЧАНИЯ

Грязнов М.П. Древние культуры Алтая/Материалы по изучению Сибири. Вып. 2. Новосибирск. Общество изучения Сибири, 1930. с. 11; Грязнов М.П. Первый Пазырыкский курган. Л. , Изд-во Гос. Эрмитажа, 1950, с. 85.

Руденко С.И. Второй Пазырыкский курган. -Л., Изд-во Гос. Эрмитажа, 1948. с. 60; Он же, Раскопки Пазырыкской группы курганов. // СИИМК, вып. XXXII, 1950. с. 11-25; Он же. Пятый Пазырыкский курган//КСИИМК, вып. XXXVII, 1951, с. 106-116; Он же. Горноалтайские находки и скифы. -М. - Л. , Изд-во АН СССР, 1952. с. 266; Он же. Культура населения Горного Алтая в скифское время. М. -Л. , из-во АН СССР, 1953, с. 401. Сорокин С.С. Разведывательные работы в долине Улагана // Археологические открытия 1967 года. М., Наука, 1968. с. 175-176; Он же. Погребения эпохи Великого переселения народов в районе Пазырыка //АСГЭ, № 18, 1977. с. 69-78.

Илюшин А.М. Исследования на Пазырыке//Археологические открытия 1985 года. М. , Наука, 1987, с. 241-242. Илюшин А. М. Отчет о результатах раскопок на могильнике Пазырык в Улаганском районе Горно-Алтайской автономной области в 1985 году //Архив кафедры археологии Кем ГУ; Он же. Отчет о результатах раскопок на могильниках Пазырык, Сары-Коба I-II и разведок з бассейне реки Улаган Улаганского района Горно-Алтайской автономной области в 1987 году // Архив кафедры археологии Кем ГУ; Он же. Отчет о результатах раскопок на могильниках Сапогово в Ленинск-Кузнецком районе Кемеровской области и Сары-Коба 1-111, Пазырык в Улаганском районе Горно-Алтайской автономной области в 1988 году//Архив кафедры археологии КемГУ.

Илюшин А.М. Исследования на Пазырыке / Памяти С. И. Руденко/ // Проблемы средневековой археологии Южной Сибири и сопредельных территорий. -Новосибирск: Изд-во НГУ, 1989.

Илюшин А.М. Отчет о результатах раскопок на могильнике Пазырык ... с. 16-18.

Илюшин А.М. Отчет о результатах раскопок на могильнике Пазырык... с. 18-21.

Илюшин А.М. Отчет о результатах раскопок на могильниках Пазырык, Сары-Коба 1-11. . . , с. 25-26.

Суразаков А. С. Курганы эпохи раннего железа в могильниках Кызык Телань// Археологические исследования в Горном Алтае в 1980-1982 года. -Горно-Алтайск, ГАНИИИЯЛ, 1983. с. 42-52; Могильников В.А. Курганы Кара-Коба

Ахеологические исследования в Горном Алтае в 1980-1982 года. -Горно-Алтайск, ГАНИИИЯЛ, 1983. с. 52-89; Он же. Курганы Кызыл-Джар I,

VIII - памятник пазырыкской культуры Алтая// Вопросы археологии и этнографии Горного Алтая. Горно-Алтайск, ГАНИИИЯЛ, 1983. с. 3-39; Он же. Курганы Кызыл-Джар II-V и некоторые вопросы состава населения Алтая во второй половине I тыс. до н. э. // Вопросы археологии и этнографии Горного Алтая. - Горно-Алтайск. ГАНИИИЯЛ, 1983. с. 40-71; Г. Д. Глоба. Раскопки

курганного могильника Белый Бом II//Археологические исследования в Горном Алтае в 1980-1982 года. Горно-Алтайск, ГАНИИИЯЛ, 1983. с. 116-126.

Илюшин А.М. Об этапах и путях хуннской экспансии в Южную. // Проблемы археологии Северной Азии. : Тезисы докладов XXVIII Региональной археологической конференции. -Чита. ЧГПИ, 1988. с. 66-67.

Кубарев В. Д. Новые сведения о древнетюркских оградках Восточного Алтая// Новое в археологии Сибири и Дальнего Востока. Новосибирск. Наука, Сиб. отделение, 1979. с. 135-160.

Кубарев В.Д. Новые сведения. . . , с. 150.

Кубарев В.Д. Новые сведения. . . , с. 154.

Васютин А.С К датировке алтайских оградок уландрыкского типа //ИЛАИ, выпуск 12. Кемерово, КемГУ, 1983. с. 118-122; Илюшин А.М. К датировке оградок уландрыкского типа//Тезисы докладов региональной археологической конференции студентов Сибири и Дальнего Востока. Кемерово, КемГУ, 1983. с. 67-70.

Кубарев В.Д. Курганы Уландрыка. Новосибирск. Наука. Сиб. отделение, 1987. с. 11-12; Могильников В.А. Курганы Кызыл-Джар I, VIII - памятник. . . , с. 4; Он же. Курганы Кер-Кечу /к вопросу об этническом составе населения Горного Алтая второй половины 1 тыс. до н. э. // Проблемы изучения культуры населения Горного Алтая. Горно-Алтайск, ГАНИИИЯЛ, 1988. с. 61.